

Peñarrubia seguramente sea uno de los municipios más montañosos de la comarca. **Caldas, Cicera, La Hermida, Linares, Navedo, Piñeres y Roza** son los 7 pueblos que lo forman. En Peñarrubia **encontrarás** caminos donde te esperan **seres mitológicos, cascadas, aguas termales, vías ferratas, edificios medievales** y un **BALCÓN** con vistas de escándalo. **¿Vamos?**

Su **geografía** está marcada por el largo pasillo que ha excavado el **río Deva** en buscando el mar: el **desfiladero de La Hermida**. Es el **más largo de España** con 21 kilómetros y una de las **carreteras turísticas** para los que aman conducir.

Peñarrubia ha estado poblado desde la Prehistoria, de cuya época datan los restos encontrados en 2015 en la cueva Áurea. Otros **testigos** de su larga historia son los **megalitos del Collado de Las Llaves**, un conjunto de menhires y dólmenes de unos **5000 años de antigüedad**.

Para comprender la **importancia estratégica** de Peñarrubia, hay un dato imprescindible que debes saber: **hasta el siglo XIX** no se abre la vía **entre La Hermida y Panes**. Así que el **único acceso** a la comarca lebaniega era por el valle de **Lamasón y Peñarrubia**. En la **Edad Media**, época de **inestabilidad y luchas**, se construyen varios **edificios** con fines **militares**. En la **Alta Edad Media** se construye el **castillo de la Bolera de los Moros** o del Monte Santa Catalina, un emplazamiento perfecto para el **control del desfiladero**. Siglos más tarde, en la **Baja Edad Media** crece el poder señorial y aparecen con ello **torres tipo militar**, como una línea defensiva para controlar el paso del Deva al Nansa. En 1 kilómetro hubo **tres torres**: la de **Verdeja, Piedrahita y la del Pontón** en Linares. Cuando **se abre el desfiladero con el trazado** que hoy conocemos, todos sus pueblos, excepto La Hermida, quedan fuera de la ruta principal entre la costa y Liébana. Este aislamiento relativo ha beneficiado la conservación de la arquitectura montañesa. Tanto es así que **Cicera** tiene el honor de ser **Pueblo Bonito de Cantabria 2022**.

Tras unas pinceladas de su historia, te desvelamos detalles y curiosidades en los apartados **IMPRESINDIBLES** y **EXPLORANDO**:



IMPRESINDIBLES

① SENDA MITOLÓGICA “LAS CRIATURAS DEL MONTE HORZACO”

Situada en el **Monte Horzaco**, la senda es una forma **muy divertida** de caminar **en familia** y conocer **seres mitológicos** como **la anjana, el arquetu o el trenti**. A lo largo de 1 kilómetro deberás encontrar a 15 seres mitológicos escondidos en el bosque. El último personaje tendrá un premio para ti... **¡unas vistas que te dejarán ojiplático!**




Te dejamos un **enlace a la web** de la senda donde encontrar más **información**, **mapa** de la ruta y unas **actividades** para hacer en familia: [senda mitológica de Peñarrubia](#)


2 LA HERMIDA Y EL DESFILADERO

¿Sabías que las rocas del desfiladero fueron un fondo marino hace millones de años?

Cuando subieron a la superficie, el río Deva excavó esas rocas dejándonos uno de los lugares más espectaculares que Galdós describió así: “Llaman a aquello garganta; también puede llamársele propiamente el esófago de La Hermida, porque al pasarlo se siente uno tragado por la tierra”


Es el desfiladero **más largo de España con 21 kilómetros**. Pero su trazado como lo conocemos hoy en día (N-621), no se completa hasta el **siglo XIX**, cuando se abre el tramo de **La Hermida a Panes** para facilitar el transporte de madera y mineral de Liébana. En medio de esta brecha de caliza está el pueblo de **La Hermida**, cruce de caminos entre el **Deva** y el **Nansa** y conocida por sus **aguas termales**. Te recomendamos: disfrutar de las vistas, hacer la **vía ferrata** o visitar los restos de la ermita de San Pelayo (S.XIII)


 El desfiladero es una zona con **gran valor medioambiental y geológico**. Donde hace millones de años habitaron peces de mar, hoy en día viven alimoches, buitres leonados, salmones, truchas, cabras.

 El desfiladero discurre **entre Asturias y Cantabria** y lo comparten los municipios de **Peñamellera Baja, Castro Cillorigo, Tresviso y Peñarrubia**. Más información en este enlace: [Instituto Geográfico Minero](#)

3 MIRADOR DE SANTA CATALINA

Conocido como **Santa Catalina o Bolera de los Moros**, este mirador es un auténtico **BALCÓN colgado**, literalmente, sobre el **desfiladero de La Hermida**. Las vistas son increíbles: Picos de Europa, Tresviso, Linares, La Hermida, Liébana y a los pies, el desfiladero **¡una imagen que quedará grabada en tu retina!**

 En este estratégico lugar, en la **Alta Edad Media** se construye un **castillo** para control y defensa del paso a Liébana del que sólo quedan sus restos.


 Para llegar recomendamos dejar el vehículo en el parking y subir caminando por la senda mitológica.

4 CAMINO LEBANIEGO

Estamos en pleno **Camino Lebaniego**, uno de los primeros **caminos de peregrinación con credencial propia**. El motivo que mueve a tantos **crucenos***, es llegar hasta el **monasterio de Santo Toribio de Liébana** donde se encuentra el **Lignum Crucis**, el trozo más grande de la Cruz de Cristo. Es **Año Jubilar** cada vez que la festividad de **Santo Toribio, 16 de**

abril cae en domingo. En Peñarrubia, el Camino entra por el collado de Joz y se dirige a Cicera donde ascenderá hasta el **collado de Arceón** para continuar hacia **Lebeña**.

***Crucenos** es como se denomina a los peregrinos de Santo Toribio.


 El **Camino Lebaniego** funcionaba también como **conexión entre el Camino de Santiago del Norte con el Camino Francés** a través de la **Ruta Vadiniense**. Todos estos caminos están declarados **Patrimonio Mundial por la UNESCO**.


 Si quieres más información entra en [Camino Lebaniego](#)

5 TORRE DEL PONTÓN

El señor de Linares era dueño y señor del **valle de Peñarrubia**. Para **controlar y defender** su territorio, construye una línea defensiva de **3 torres: Verdeja, Piedrahita y Pontón**. Esta última situada en **Linares**, es uno de los **edificios medievales** más importantes del occidente de Cantabria y ejemplo del **feudalismo***. La torre del Pontón es una fortaleza con pocos hombres a su cargo, vinculadas a escaramuzas y pequeños asedios.


***Feudalismo**: en la Baja Edad Media, el Rey repartía tierras a los nobles a cambio de apoyo en las guerras. En estas tierras vivían los vasallos, que a cambio del trabajo recibían protección del señor feudal.


 Si haces la visita, descubrirás detalles como que sus 4 esquinas están orientadas a los puntos cardinales.

 Para visitas: grupo mínimo de 10 personas. Visita concertada llamando a los teléfonos: 669 194 493 (Luis) o 637 586 946 (Javier)
Contacto ACE Peñarrubia: acepenarrubia@gmail.com | Ayto. Peñarrubia: 942 730 964

6 MEGALITOS DEL COLLADO DE LAS LLAVES


Unos **5000 años a.C.**, comienza a cambiar el modo de vida y aparecen símbolos de **propiedad** y **enterramientos** representados por los **megalitos**. Hay varias teorías sobre su función: culto, funeraria, delimitadora de territorios o de estudio de las estrellas. En el **Collado de Las Llaves**, un paraje con vistas excepcionales, se encuentran **cámaras funerarias** o **dólmenes** y **menhires**.

 Si quieres vivir esa experiencia, tienes que llegar al pueblo de **Roza**, y desde allí subir a pie por una pista de hormigón. El esfuerzo por lo empinado del terreno, tendrá su **recompensa**. Más información en [megalitos del collado de Las llaves](#).

 ¿Sabes de dónde viene la palabra **megalito**? En griego *Megas-* significa grande y *-lithos* piedra.

7 VÍA FERRATA

Los más **intrépidos** tienen su **dosis de adrenalina** en la **vía ferrata** de La Hermida. Un itinerario de montaña con **tramos verticales y horizontales** donde grapas y puentes harán que disfrutes de este entorno único. Es muy importante que para realizar esta actividad tengas **nociones básicas de escalada** y lleves el **equipo necesario**. Puedes contratar material y servicio de guía.

 El recorrido más espectacular tiene un **punte tibetano** de 35 metros y un puente colgante de 100 metros ¡una experiencia única!

① RUTA DE LAS AGÜERAS

Bien podría llamarse la **ruta sonora**, por el sonido de las sucesivas cascadas en las **agüeras* de Navedo y Cicera**. Este recorrido es **circular** y se puede comenzar en el desfiladero o en uno de los pueblos. En nuestro caso, el track que te adjuntamos de la ruta comienza en Navedo. La ruta va siguiendo el **antiguo camino medieval** de La Hermida a los pueblos altos de Peñarrubia, que a su vez se utilizó para **sacar mineral del monte Horzaco o Jorzacu**, como se le llama en esta zona. A lo largo de la senda irás encontrando los saltos del **río Navedo**. Poco antes de llegar a la carretera del desfiladero, verás un puente donde está la **casa de la luz**, un edificio que fabricaba electricidad para Navedo y Piñeres. Al llegar a la carretera, hay que tener mucha precaución, porque debes andar algo más de 1 kilómetro junto a ella y apenas hay arcén. Un poco más adelante del aparcamiento del **refugio de pescadores**, está la subida por la riera de **Cicera**. En el ascenso encontrarás el **salto de los molinos** y las cascadas **Conchapreta** y el **Pozullanu**. A la llegada a Cicera, disfruta el paseo por el pueblo que ha recibido el título de **Pueblo Bonito de Cantabria 2022**. Antes de regresar a Navedo, en el track se ha añadido como recorrido extra subir por la **senda mitológica** al mirador de Santa Catalina. Este extra tiene **premio “panorámico”**.

*Agüera: cauce de agua.



Datos técnicos y recomendaciones:

- ▶ **Inicio y final:** Navedo / Cicera /Desfiladero La Hermida
- ▶ **Longitud:** 12 km
- ▶ **Duración:** 4 h
- ▶ **Dificultad:** baja
- ▶ **Tipo de ruta:** circular
- ▶ **Desnivel:** -727 m. / -727 m.
- ▶ **Tipo de camino:** pista y sendero
- ▶ **Señalización:** parcial
- ▶ **Agua potable:** fuente en Cicera



Observaciones:

1. Se recomienda llevar descargado un track de la ruta.
2. Se puede comenzar en cualquiera de los 3 puntos
3. Precaución en el tramo de carretera del desfiladero.
4. Lleva buen calzado.
5. Deja sólo la huella de tus pisadas: la basura que generes, deposítala en el contenedor adecuado cuando regreses.

6. Convive en armonía con el entorno: observa la fauna a distancia y respeta la flora. Si caminas en silencio podrás descubrir gratas sorpresas.



[Descarga más información y track de la ruta AQUÍ](#)

2 BRAÑA DE LOS TEJOS

La ruta a la braña de los tejos requiere **cierta forma física** porque **¡se suben 900 metros en 8 kilómetros!** Desde Cicera, deberás tomar el camino forestal de las **Cordancas**, un sendero empedrado que se adentra en un **roble**dal. Pasarás los restos de la **ermita de Santa Cilde**, el **refugio El Murón**, agrupaciones de invernales, carboneras en desuso y restos de actividad minera. Además de robles, irás encontrando un gran **hayedo**, **abedules**, **acebos**, **serbales** y como no, **tejos**. No es común encontrar tejas como ésta. Estos árboles son de **crecimiento lento**, madera muy dura y fueron el **árbol sagrado** para los cántabros que habitaron estas tierras hace **más de 2000 años**. Una de las propiedades de los tejos es su **toxicidad**: la **taxina**, el alcaloide del que toma su nombre (*Taxus baccata*), es mortal en un uso concentrado. Se dice que durante la invasión romana, los cántabros lo utilizaban para suicidarse. Hoy en día, este alcaloide se utiliza en **tratamientos de quimioterapia** para los cánceres de útero, pulmón o mama. Durante la ruta, las **vistas son increíbles**: si el día está despejado, es posible ver desde Picos de Europa hasta San Vicente de la Barquera. Para regresar, hay un camino cercano al collado Arceón que discurre entre bosque y praderías. Otra opción es desandar el camino de subida.

El **primer sábado de agosto**, se organiza la Subida a la Braña de los Tejos que reúne gente de ambos valles. Así que apunta la fecha...



Datos técnicos y recomendaciones:

- ▶ **Inicio y final:** Cicera
- ▶ **Longitud:** 14 km
- ▶ **Duración:** 5 h
- ▶ **Dificultad:** media
- ▶ **Tipo de ruta:** circular
- ▶ **Desnivel:** +962 m./ -962 m.
- ▶ **Tipo de camino:** pista y sendero
- ▶ **Señalización:** parcial
- ▶ **Agua potable:** fuente en Cicera



Observaciones:

1. Se recomienda llevar descargado un track de la ruta y consultar previamente el tiempo meteorológico.
2. Lleva buen calzado.
3. Deja sólo la huella de tus pisadas: la basura que generes, deposítala en el contenedor adecuado cuando regreses.



4. Convive en armonía con el entorno: observa la fauna a distancia y respeta la flora. Si caminas en silencio podrás descubrir gratas sorpresas.



[Descarga más información y track de la ruta AQUÍ](#)